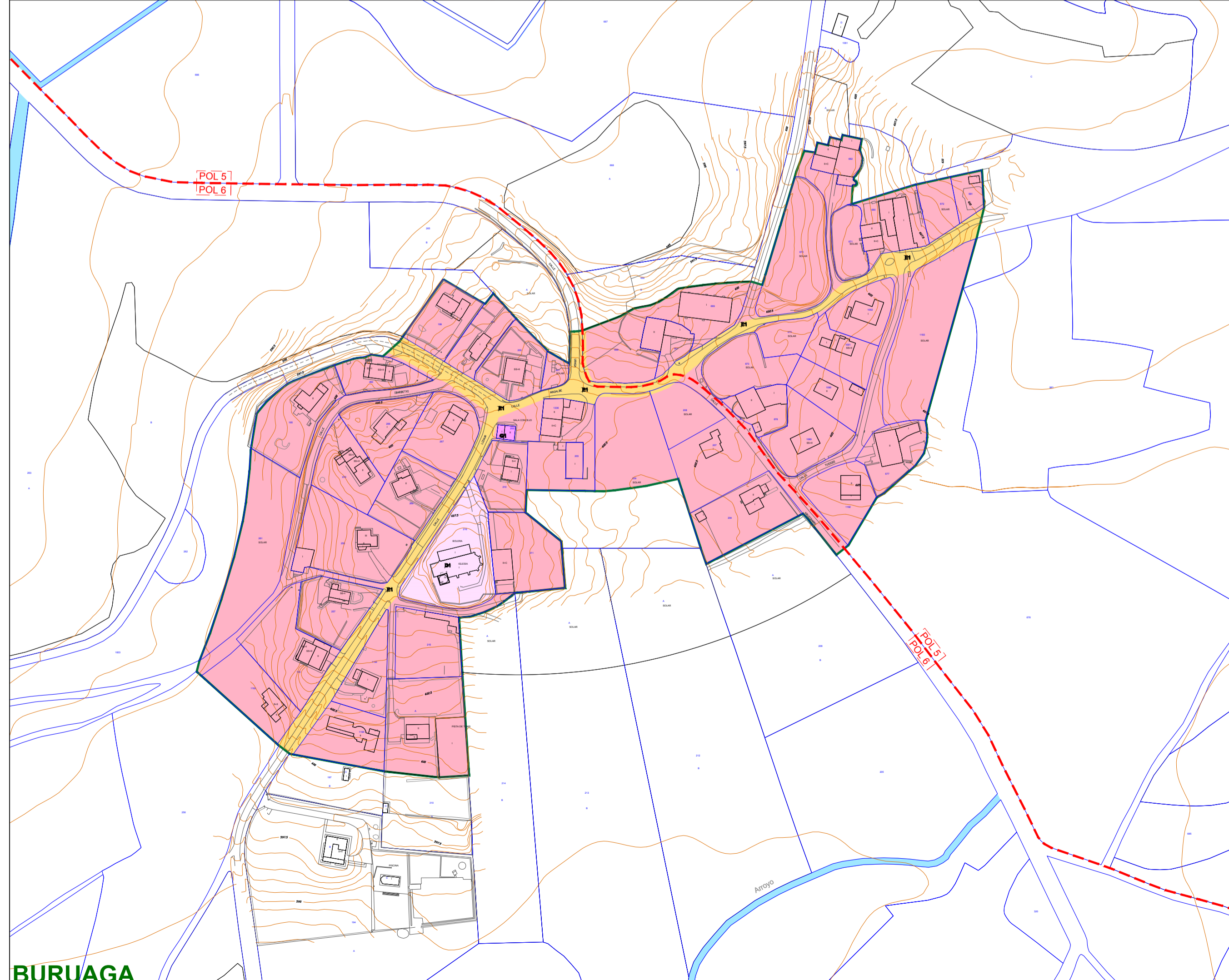
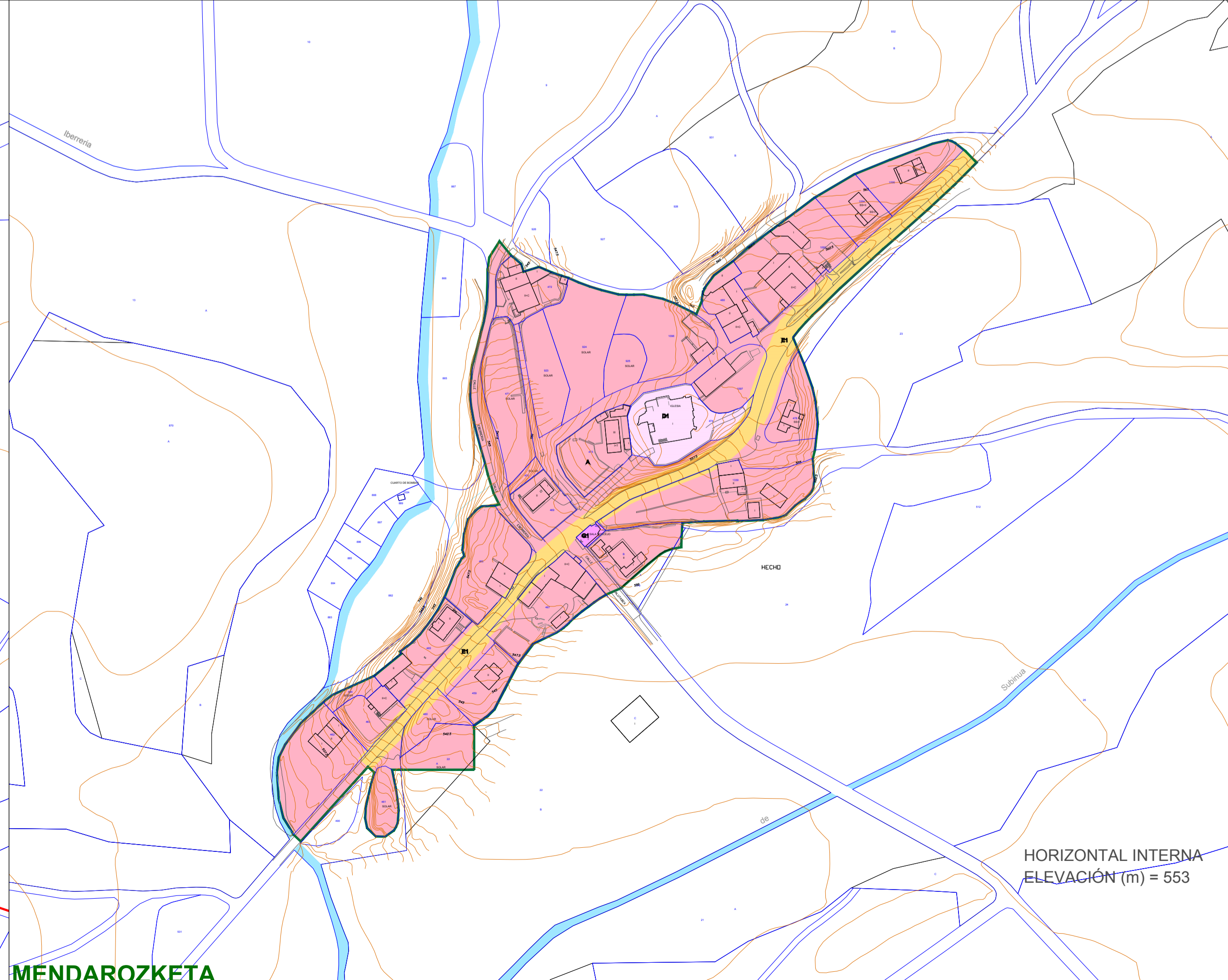


**APODACA**



**BURUAGA**



**MENDAROKZETA**

HORIZONTAL INTERNA  
ELEVACIÓN (m) = 553

**ARGITZEKO OHARRAK / NOTAS ACLARATORIAS**

1. Plano honen karatulan aipatutako zonen zerrendak "Arabako Hiri Plangintzaren Normalizaziorako Sistemak" oro har sorturiko guztiak barne hartzen ditu. Aurrekoetatik, P3 plano serie honetan marrazturik azaltzen direnak bakarrik daude plangintza-tresna honetan.

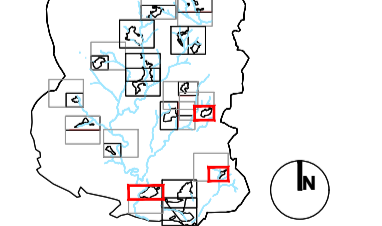
1. La relación de las zonas enumeradas en la cartula de este plano comprende todas las ideadas por el "Sistema de Normalización del Planamiento Urbanístico de Álava". De las anteriores, en el presente instrumento de planeamiento sólo existen las que aparecen dibujadas y etiquetadas en esta serie de planos P3.

- HIRI LURZORUA ETA LURZORU URBANIZAGARRIA / SUELO URBANO Y URBANIZABLE**
- Hiri lurzoria / Suelo urbano
  - Sektorizatutako lurzoru urbanizagarría / Suelo urbanizable sectorizado
  - Sektorizatu gabeko lurzoru urbanizagarría / Suelo urbanizable no sectorizado

- ZONA PRIBATUAK / ZONAS PRIVADAS**
- A** Bizitegiakoa / Residencial
  - B** Industriarakoa / Industrial
  - C** Hirugarren sektorea / Terciario
  - D1** Komunitatearen ekipamendu pribatarako S.O. / S.G. equipamiento comunitario privado
  - D2** Beste komunitatearen ekipamendu pribatu egiturazalea / Otro equipamiento comunitario privado estructurante

- ZONA PUBLIKOAK / ZONAS PÚBLICAS**
- E1** Komunikaziorako S.O., kaleak eta errepideak / S.G. de comunicaciones, calles y carreteras
  - E2** Oinezkoen komunikaziorako S.O. / S.G. de comunicaciones peatonales
  - E3** Beste komunikaziorako S.O. / Otros S.G. comunicación
  - E4** Beste komunikazio egiturazale batzuk / Otras comunicaciones estructurantes
  - F1** Gune librerako S.O. / S.G. de espacios libres
  - F2** Beste gune libre egiturazale batzuk / Otros espacios libres estructurantes
  - G1** Komunitatearen ekipamendu publikorako S.O. / S.G. de equipamiento comunitario público
  - G2** Beste komunitatearen ekipamendu egiturazale batzuk / Otros equipamientos comunitarios públicos estructurantes
  - H1** Azpiegituetarako eta zerbitzuetarako S.O. / S.G. de infraestructuras de servicios
  - H2** Beste azpiegitura eta zerbitzu egiturazale batzuk / Otras infraestructuras de servicios estructurantes
  - I** S.O. hidraulikoa / S.G. hidráulico

**PLANO P36**



Plan General de Ordenación Urbana / Hiri Antolamenduren Plan Orokorra

**P.G.O.U. de ZIGOTIA - ZIGOTI ko H.A.P.O.**  
AYUNTAMIENTO DE ZIGOTIA (ÁLABA) / ZIGOTIAKO UDALA (ARABA)

Proiektuaren kalifikazioa: **KALIFIKAZIOA ETA ZONIFIKAZIO OROKORRA**  
APODACA-BURUAGA-MENDAROKZETA / CALIFICACIÓN Y ZONIFICACIÓN GLOBAL

1:2000 / 03/2023

José Luque Valdivia / Itzaskun Asegunolaza